

# MAPA DE MUESTRAS

## ABENOJAR

783

17-31

### LEYENDA

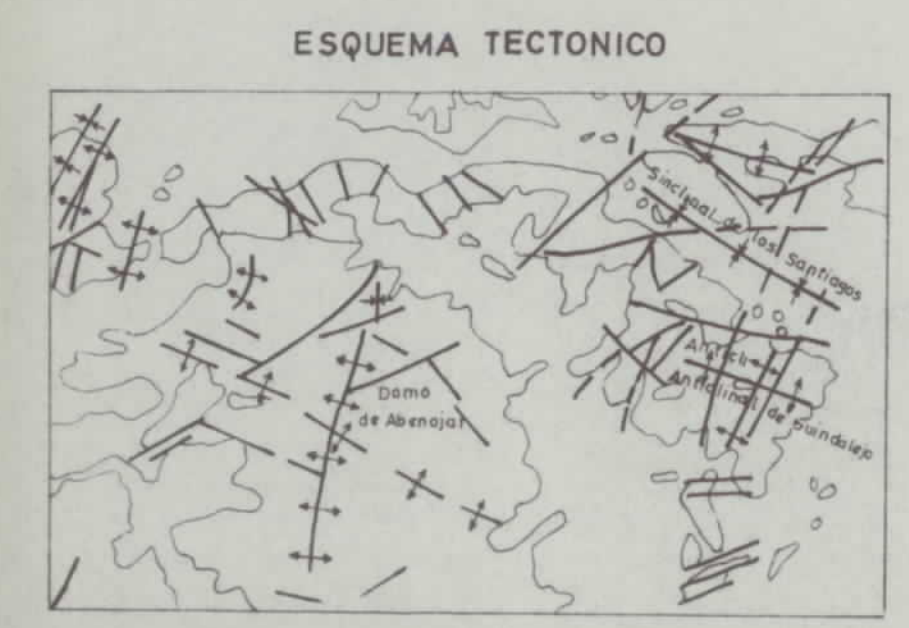
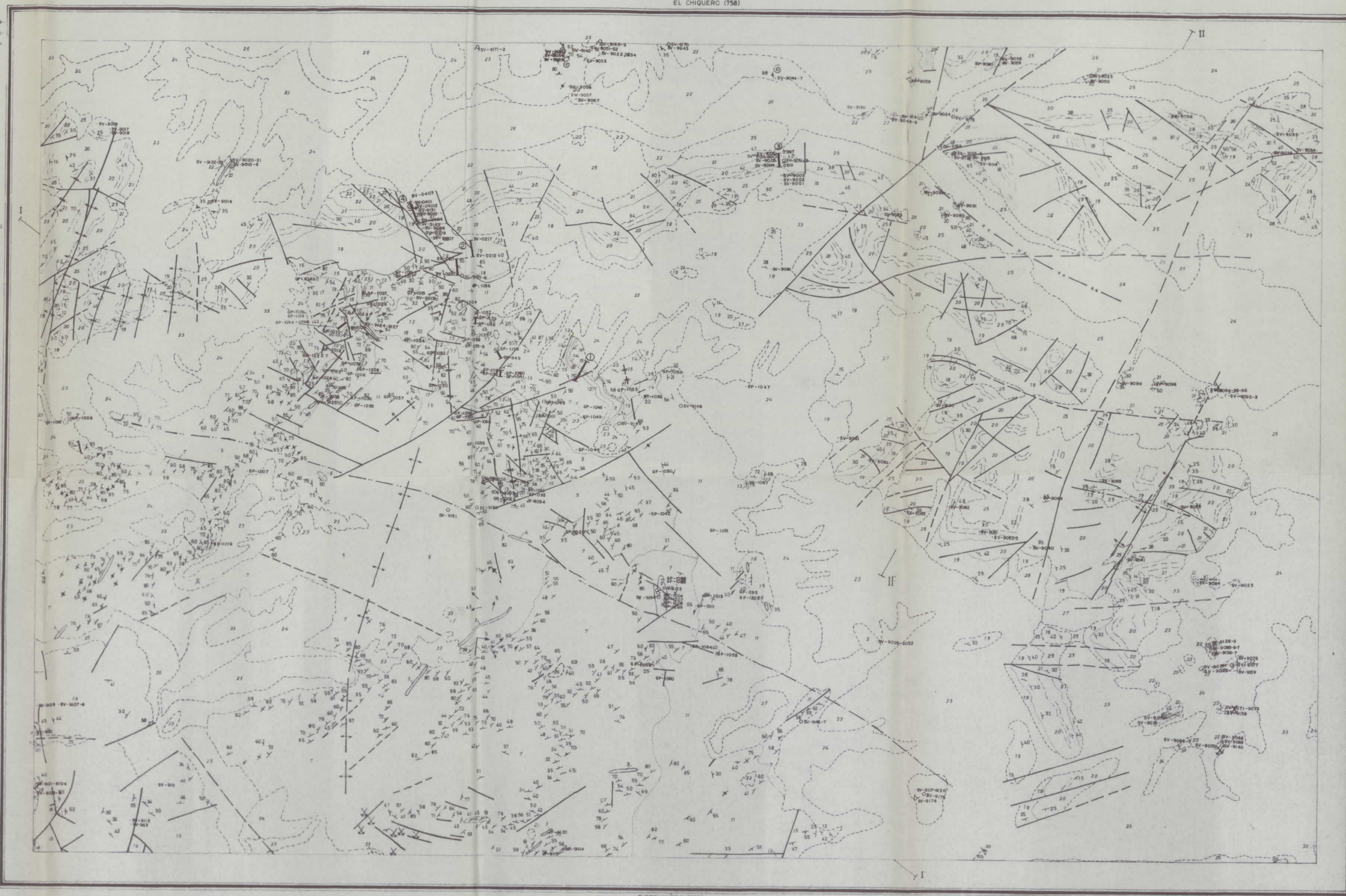
ERA	PERIODO	HOLOCENO				27
		H-4	H-3	H-2	H-1	
ORDOVICICO	PLIOCENO SUPERIOR	28				24
	LLANDELIENSE	29				
	LLANVINIENSE	30				
PROTEROZOICO	ARENIGIENSE	31				25
	TREHADDIENSE	32				
PRECAMBRIICO	VENDIENSE	33				26

### ROCAS ENDÓGENAS

4	4. Diques de Cuarzo
3	3. Sianitoides
2	2. Volcanismo reciente (Campo de Calatrava)
1	1. Diques subvolcánicos

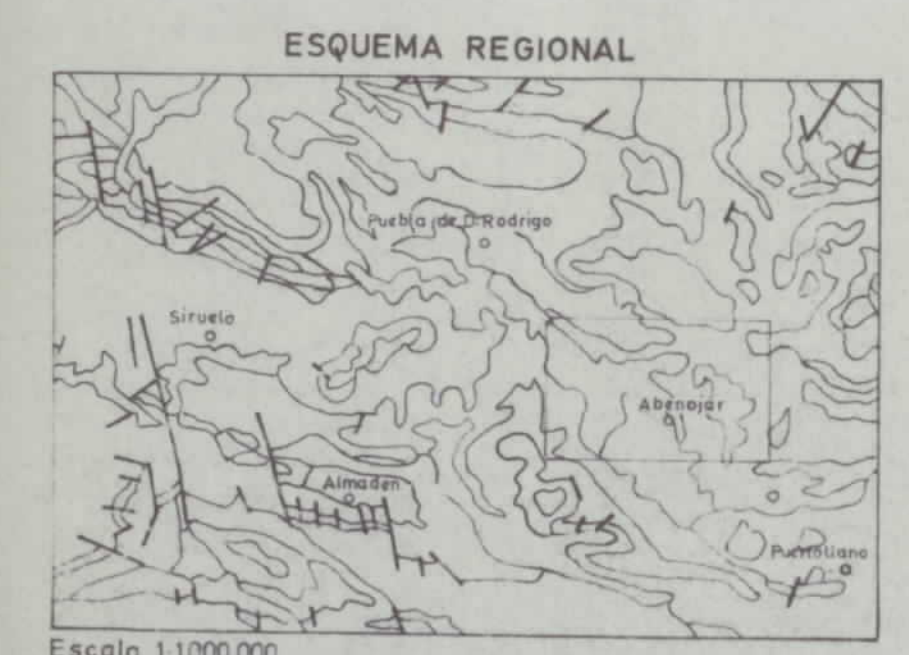
### SIGNOS CONVENCIONALES

- CONTACTO NORMAL
- - - CONTACTO DISCORDANTE
- - - DESPEQUE
- - - TRAZA DE CAPA
- FALLA
- - - FALLA SUPUESTA
- ANTICLINAL DE F<sub>1</sub>
- SINCLINAL DE F<sub>1</sub>
- ANTIFORMAL DE F<sub>2</sub>
- SINFORMAL DE F<sub>2</sub>
- ESTRATIFICACION
- ESTRATIFICACION SUBVERTICAL
- ESTRATIFICACION INVERTIDA
- S<sub>1</sub>
- S<sub>2</sub> VERTICAL
- KINK BANDS
- LINEACION DE INTERSECCION DE PRIMERA FASE Y EJES DE PLIEGUES F<sub>1</sub>
- YACIMIENTO POSILIFERO
- MINA ABANDONADA
- Dirección de Paleocorriente



Escala 1:250.000

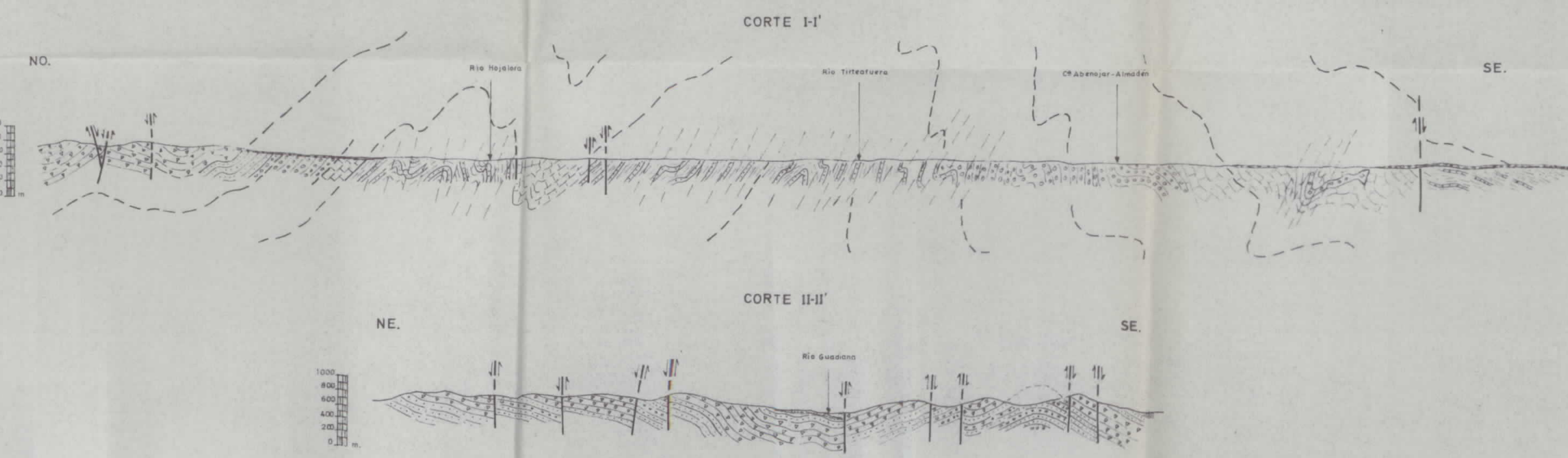
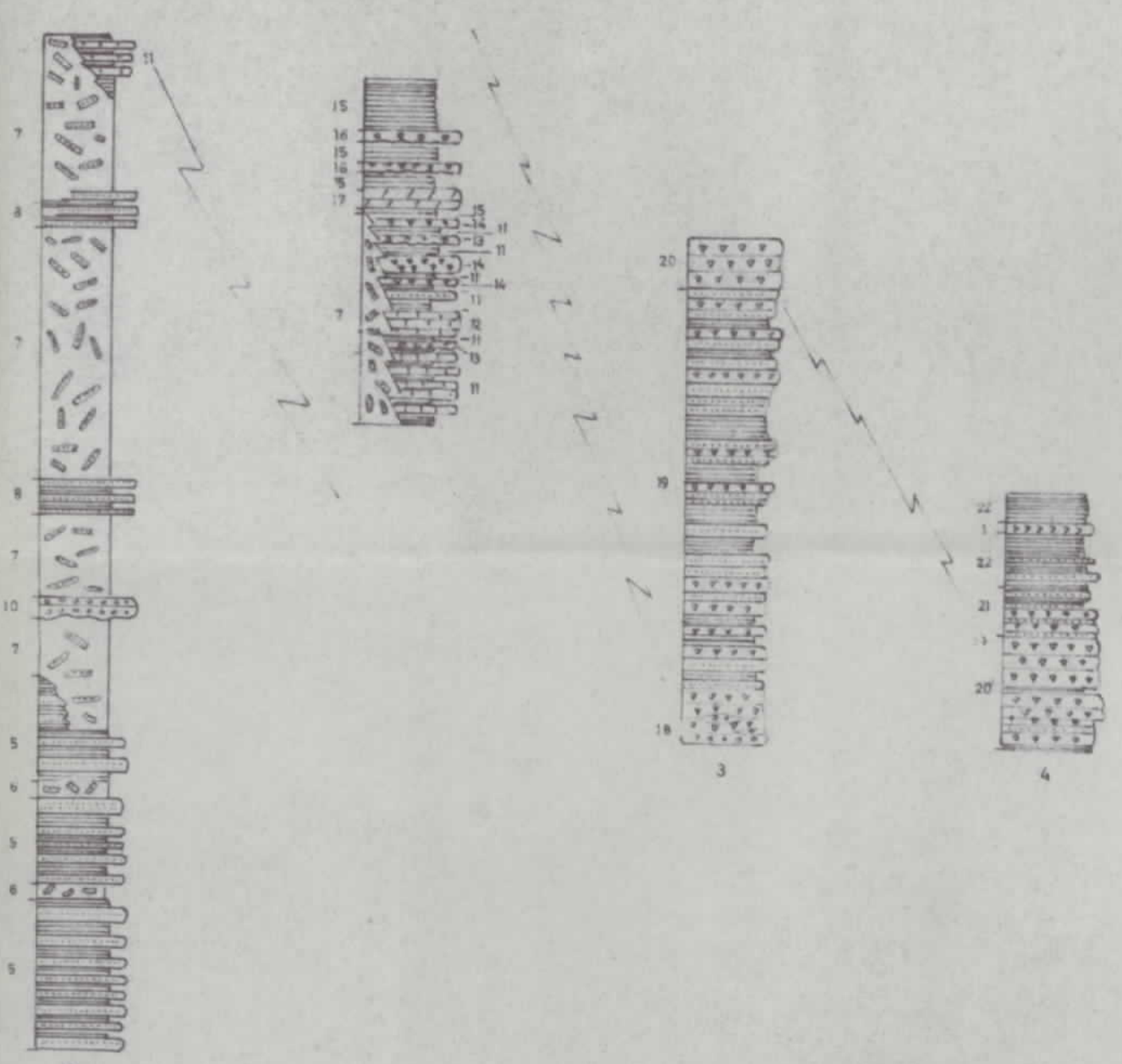
- Precámbrico Superior
- Pliocuaternario
- Ordovícico



Escala 1:100.000

- Precámbrico
- Cámbrico
- Ordovícico
- Ordovícico-Silúrico
- Silúrico
- Devónico
- Carbonífero
- Mioceno
- Plioceno
- Cuaternario
- Granito
- Vulcanitas

### COLUMNAS ESTRATIGRAFICAS DE LAS PRINCIPALES UNIDADES O ZONAS



NORMAS, DIRECCION Y SUPERVISION DE IGME  
MINAS DE ALMADEN Y ARRATAMET S.A.  
J. Fernández Cortés  
J. García Portero  
E. Ortega Giróns  
J. Sánchez Viciana

Escala 1:50.000

1. COLUMNA DE LA SERIE TURBITICA DEL RIO AGUILAREJO Y DE LAS BRECHAS INTRAFORMACIONALES
2. SUCESION DETRITICO CARBONATA DA LA ARAJERA-CARUELO
3. COLUMNA DEL TRENADO DEL NORTE
4. DESFILADERO DEL RIO TIRTEAFUERA